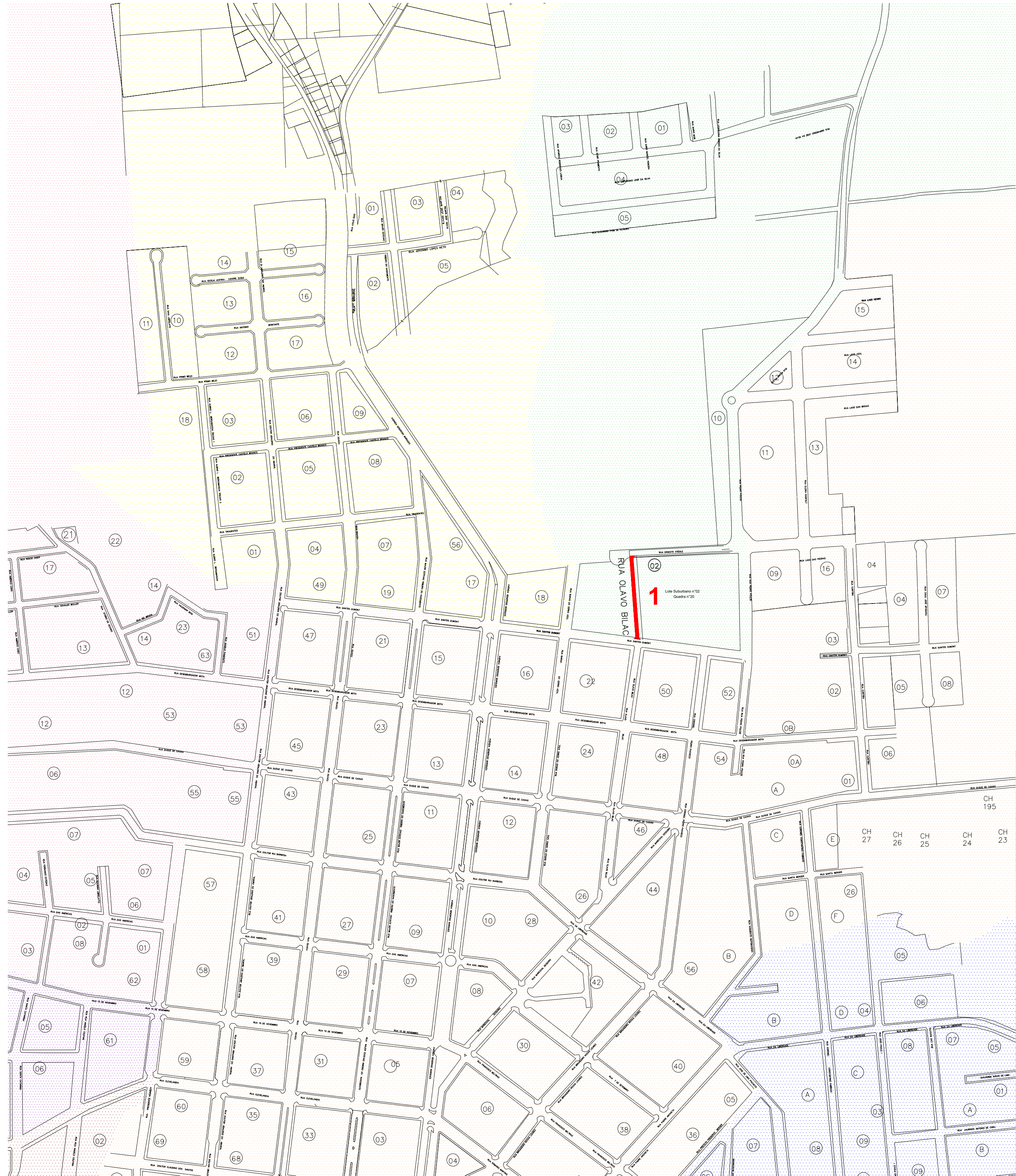


ÁREAS DE INTERVENÇÃO:
1 - RUA DO PERÍMETRO URBANO DE CORONEL VIVIDA-PR



BAIROS

- BELA VISTA
- BERGER
- CENTRO
- FLECK
- FLOR DA SERRA
- FRIZON
- JARIRO
- JARDIM MARIA DA LUZ
- LÍDER
- MADALOSSO
- NOSSA SENHORA APARECIDA
- PRIMAVERA
- SÃO CRISTÓVÃO
- SÃO JOSÉ OPERÁRIO
- SÃO LUIZ
- SCHIAVINI

ÁREAS DE INTERVENÇÃO:
PERÍMETRO URBANO

LOCALIZAÇÃO DAS ÁREAS DE INTERVENÇÃO
Escala: 1/12500



COORDENADAS GEOGRÁFICAS
CORONEL VIVIDA - PR
LATITUDE LONGITUDE
P1 25°58'41.40" S 52°33'50.44" W

LOCALIZAÇÃO DO MUNICÍPIO
Escala: S/E



CURVAS DE NÍVEL
Escala: S/E

IMPLANTAÇÃO DE PAVIMENTAÇÃO
1 Rua Olavo Bilac (entre Rua Santos Dumont e Ernesto Stédile)

ÁREA M²
607,16

APROVAÇÕES:



MUNICÍPIO DE CORONEL VIVIDA - PARANÁ
GESTÃO 2025 - 2028

Divisão de Estudos e Projetos
Praça Ângelo Mezzomo, s/nº
Coronel Vívda - Paraná
(46)3232-4300

Empreendimento:

RECAPEAMENTO ASFÁLTICO EM VIAS PÚBLICAS
URBANAS DE CORONEL VIVIDA/PR.

RUA OLAVO BILAC

Prefeito Municipal

ANDERSON MANIQUE BARRETO
PREFEITO

Responsável Técnico

DOUGLAS CRISTIAN STRAPAZZON
ENGENHEIRO CIVIL - CREA/PR-235761/02

Conteúdo da prancha:

LOCALIZAÇÃO
CURVAS NÍVEL
QUADRO DMT

Área de Intervenção:

1720251409744

ART DE PROJETO:

Douglas Strapazzon

Data:

12/03/2025

Escala:

Indicada

Prancha:

01

DE 03

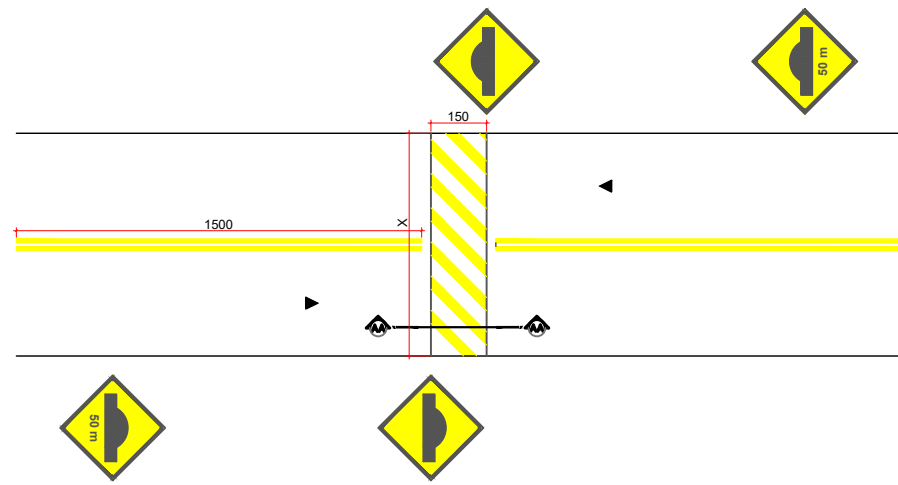
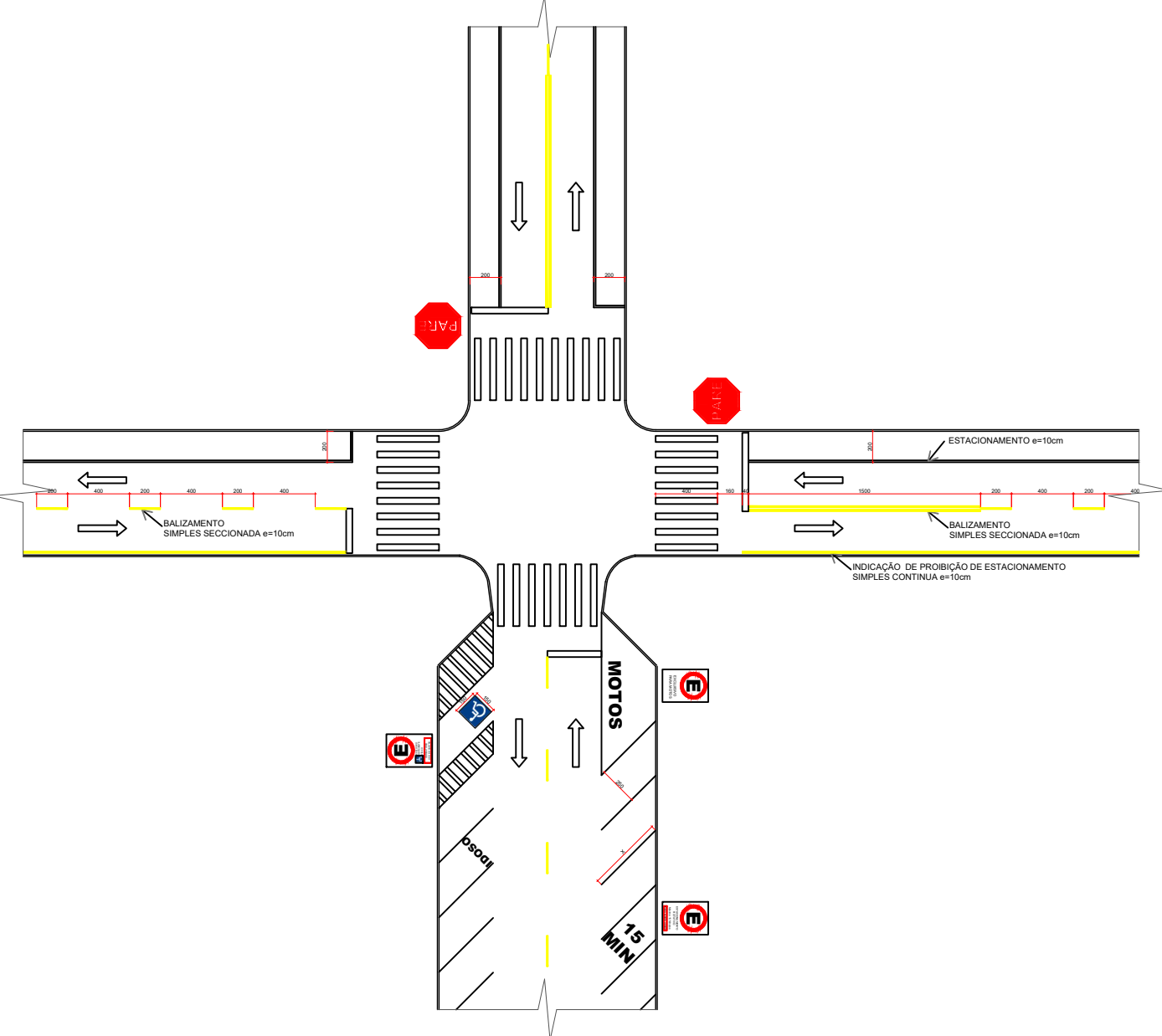


DETALHAMENTO PLACAS DE IDENTIFICAÇÃO DE LOGRADOURO
Escala: 1/10

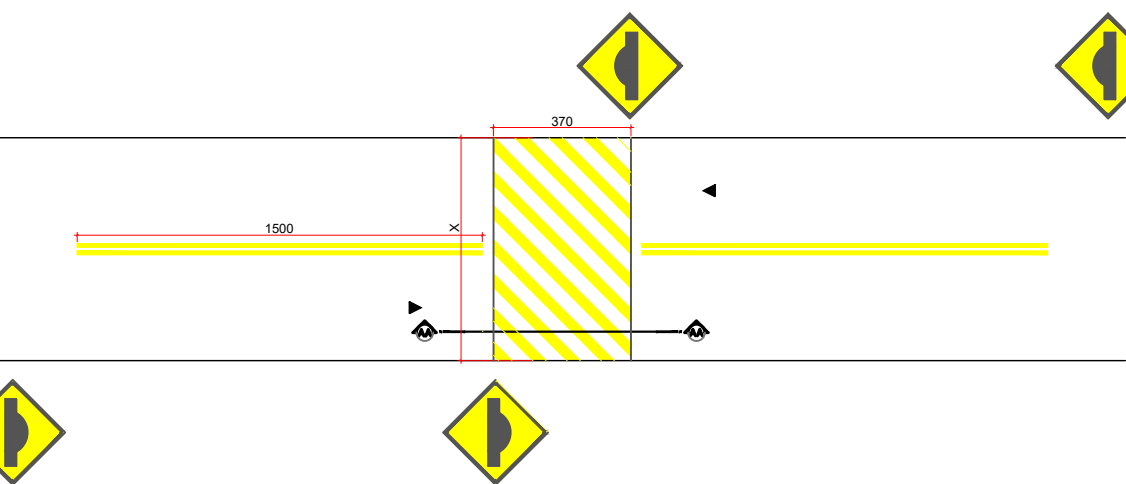
MODELO						
CÓDIGO	R-1	R-19	R-6B + COMPLEMENTAR	R-6B + COMPLEMENTAR	R-6B + COMPLEMENTAR	A-32b

MODELO						
CÓDIGO	A-18	A-19	R-3	R-26	R-6a	R-6b

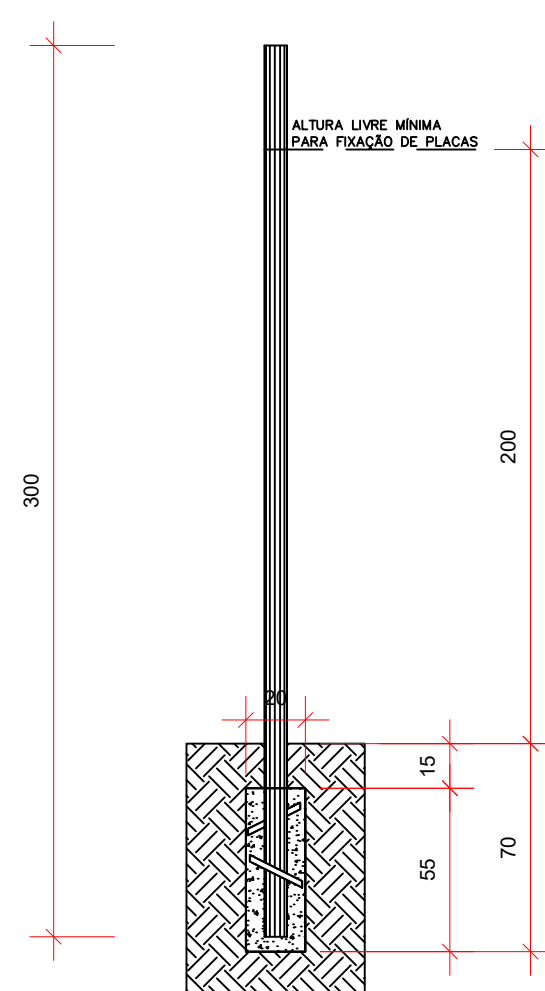
PLACAS DE SINALIZAÇÃO
Escala: S/E



ONDULAÇÕES TRANSVERSAIS TIPO B (RESOLUÇÃO Nº 600 - CONTRAN)
Escala: S/E

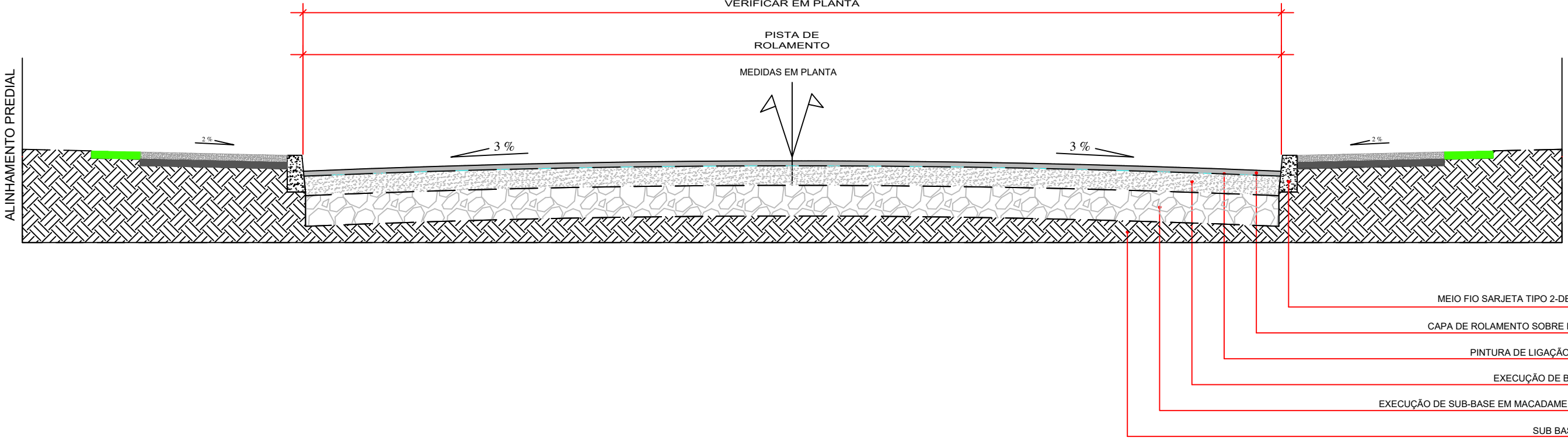


ONDULAÇÕES TRANSVERSAIS TIPO A (RESOLUÇÃO Nº 600 - CONTRAN)
Escala: S/E

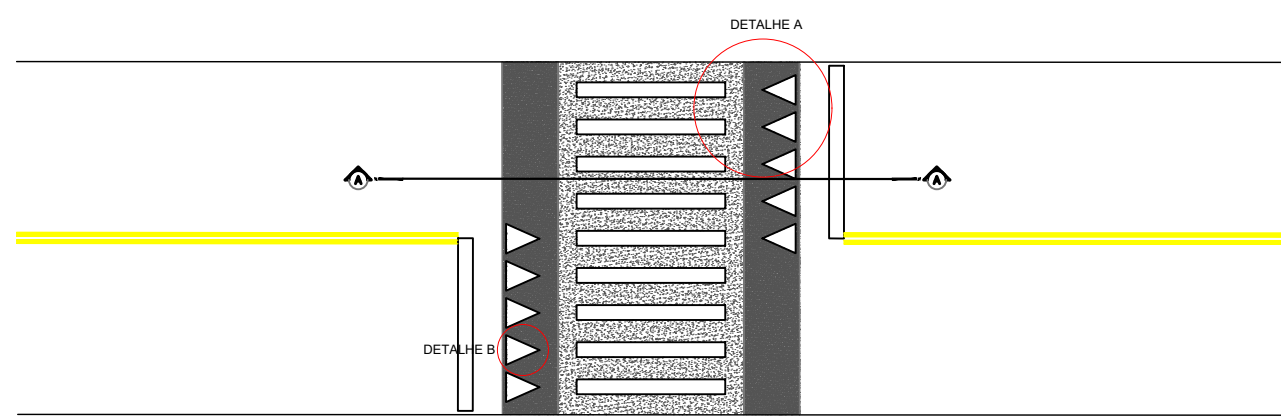


SUPORTE METÁLICO TUBULAR GALVANIZADO COM
DIÂMETRO DE 50mm (2") E ESPESURA 1,55mm COM TAMPA
E ALETAS ANTIGIRRO H=3m FIXADA EM BASE DE CONCRETO
DE Ø0,20x0,55cm (ext);

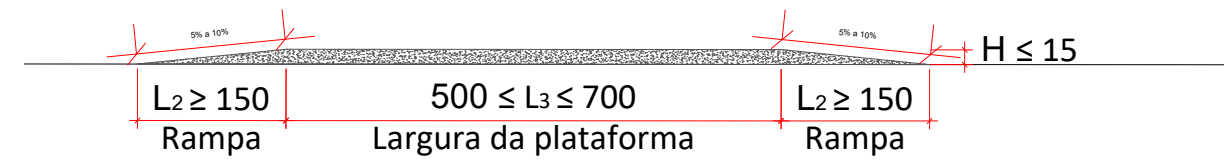
SUPORTE PLACAS DE SINALIZAÇÃO
Escala: 1/25



CORTE ESQUEMÁTICO DAS VIAS - PAVIMENTAÇÃO SOBRE ASFALTO- RECAPE
Escala: S/E



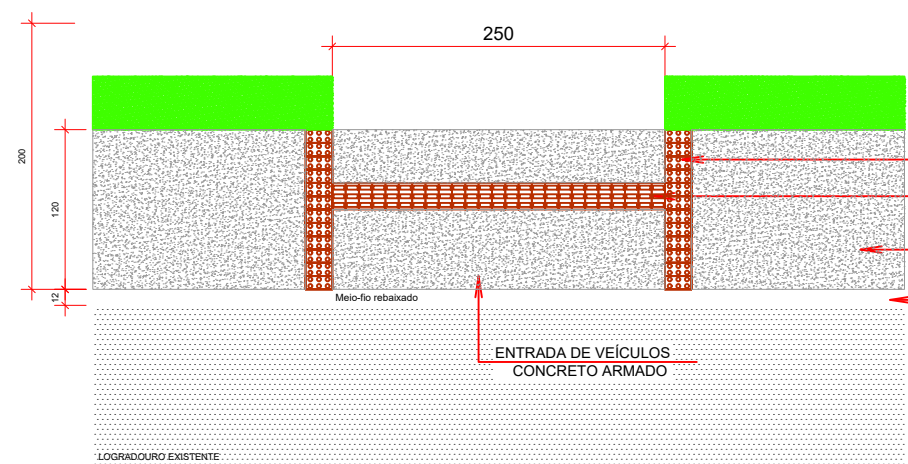
TRAVESSIA ELEVADA
Escala: 1/200



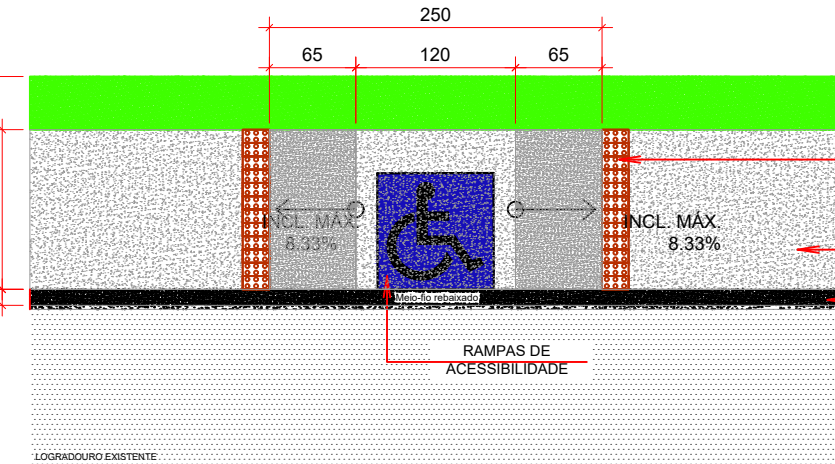
DETALHE A

DETALHE B

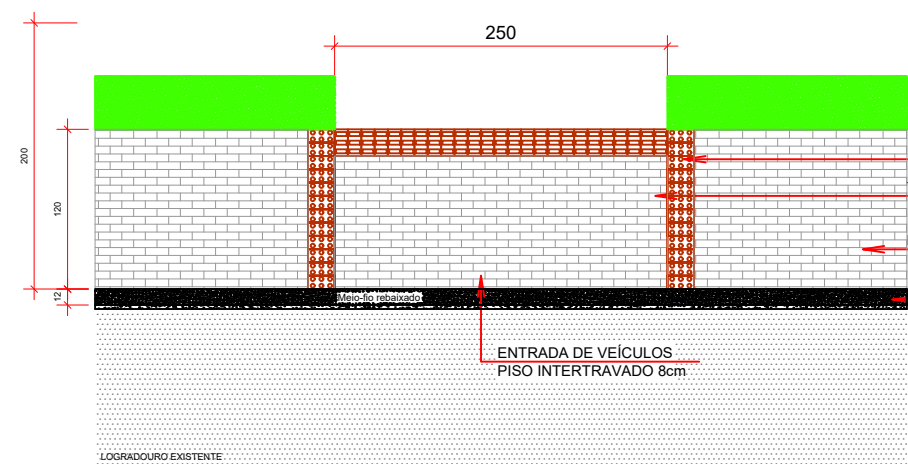
DETALHES - TRAVESSIA ELEVADA
Escala: S/E



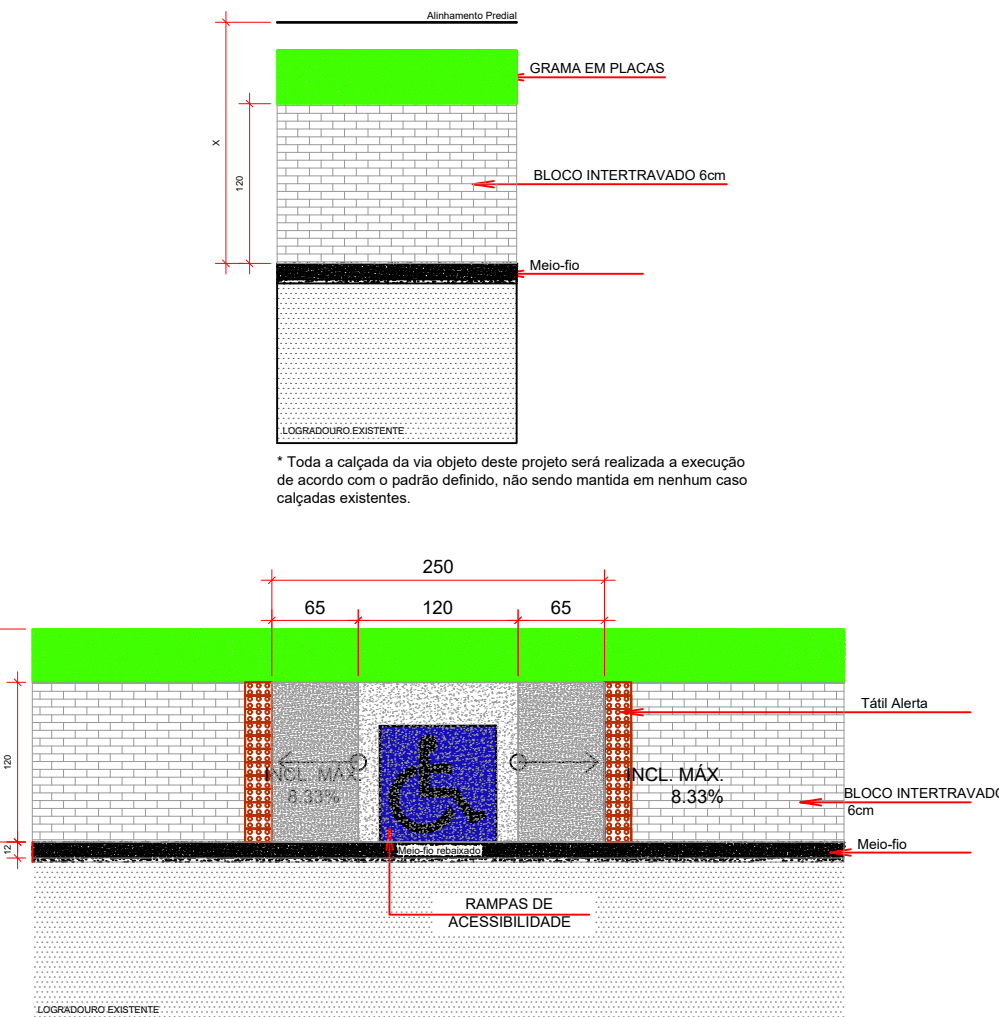
DETALHES CONSTRUTIVOS - CALÇADAS
Escala: S/E



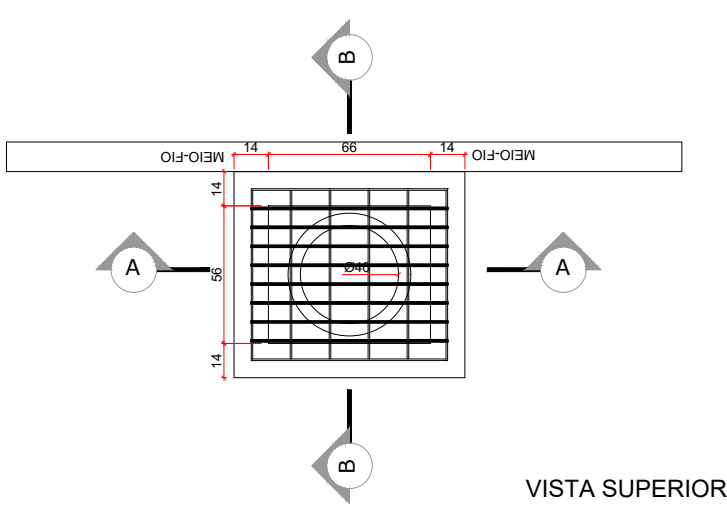
CORTE ESQUEMÁTICO DAS VIAS
Escala: S/E



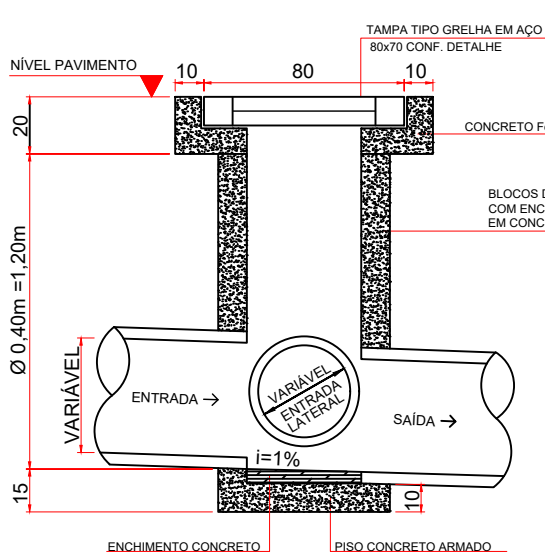
DETALHES EXECUÇÃO DE ENTRADA DE VEÍCULOS
Escala: S/E



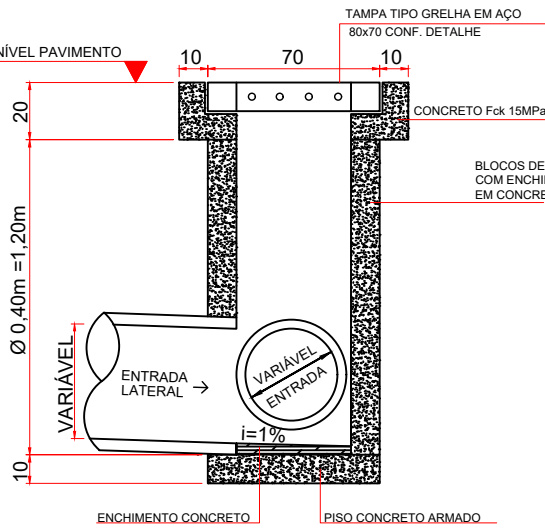
DETALHES EXECUÇÃO DE RAMPAS DE ACESSIBILIDADE
Escala: S/E



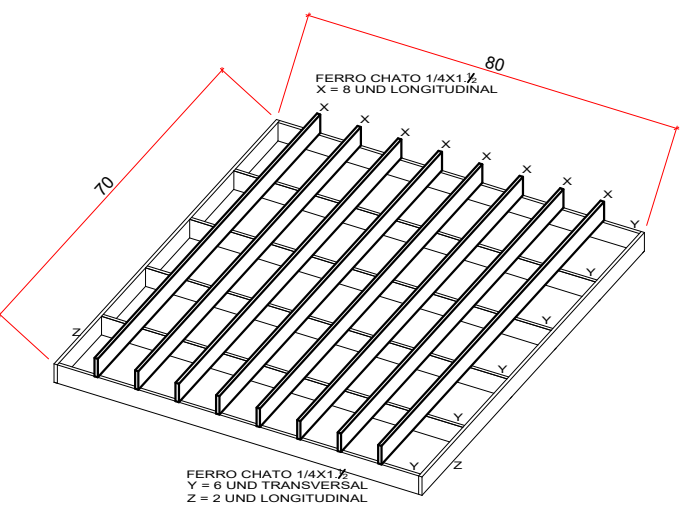
VISTA SUPERIOR



CORTA AA



CORTA BB



DETALHE GRADE BOCA DE LOBO

APROVAÇÕES:


MUNICÍPIO DE CORONEL VIVIDA - PARANÁ
GESTÃO 2025 - 2028

Divisão de Estudos e Projetos
Praça Ângelo Mezzomo, s/nº
Coronel Vivida - Paraná
(41)3232-8300

Empreendimento:
RECAPEAMENTO ASFÁLTICO EM VIAS PÚBLICAS URBANAS DE CORONEL VIVIDA/PR.

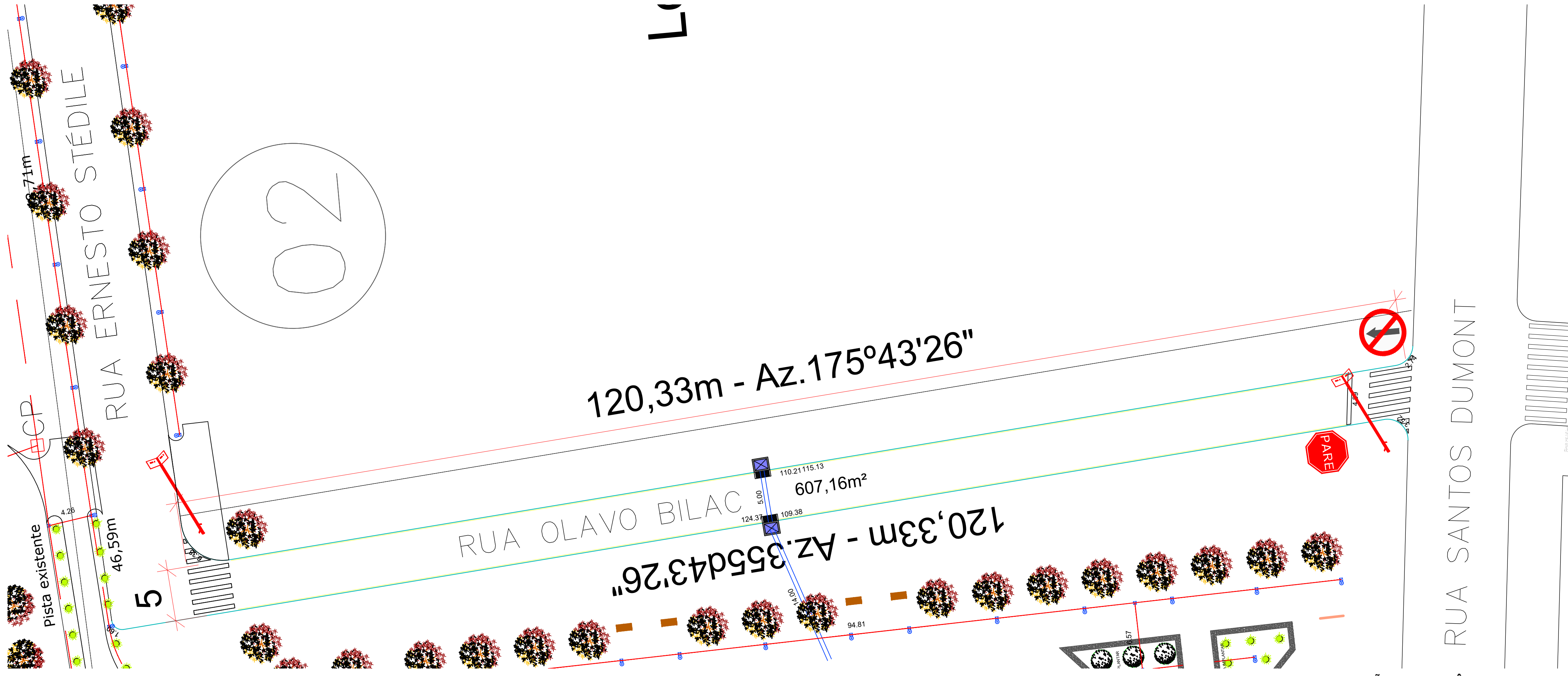
RUA OLAVO BILAC

Prefeito Municipal	Conteúdo do prancha: - PAVIMENTAÇÃO - SINALIZAÇÃO - URBANIZAÇÃO - GAP	Data: 12/03/2025
Responsável Técnico ANDERSON MANIQUE BARRETO PREFEITO	Área de intervenção: 607,16m² ART DE PROJETO: 1720251409744	Escala: Indicada
DOUGLAS CRISTIAN STRAPAZZON ENGENHEIRO CIVIL - CREA PR 205721/0	Desenho: Douglas Strapazzon	Prancha: 02 DE 03




NOME DADOS	RECUPERAÇÃO DE BASE		PAVIMENTAÇÃO		SINALIZAÇÃO		GABARITO		BOCAIS DE		ELEVADO DE		EXECUÇÃO DE		GABARITO
	RACHÃO	GRANDEZA	m²	m³	m³	m³	ALTIMETRIA	ALTIMETRIA	ALTIMETRIA	ALTIMETRIA	ALTIMETRIA	ALTIMETRIA	ALTIMETRIA	ALTIMETRIA	
DE RUA OLAVO BILAC	101,79	10,07	607,16	607,16	607,16	607,16	607,16	607,16	607,16	607,16	607,16	607,16	607,16	607,16	607,16
TOTAL	101,79	10,07	607,16	607,16	607,16	607,16	607,16	607,16	607,16	607,16	607,16	607,16	607,16	607,16	607,16

- RECAPEAMENTO EM C.B.U.Q.
- REPERFILAMENTO EM C.B.U.Q.
- EXECUÇÃO SUBBASE E BASE
- MEIO-FIO EXISTENTE
- MEIO-FIO (GUIA) A INSTALAR
- MEIO-FIO A ALINHAR
- MURTELAS DE CONTENÇÃO A CONSTRUIR
- VIGA CANALETA PARA CONTEÇÃO DE CALÇADA
- PLANTIO DE GRAMA
- CALÇADAS EM PISO INTERTRAVADO 6cm
- ENTRADA DE VEÍCULO EM PISO INTERTRAVADO 8cm
- CALÇADAS EM CONCRETO ARMADO 8cm
- ENTRADA DE VEÍCULOS EM CONCRETO ARMADO 8cm
- GALERIAS DE ÁGUA PLUVIAL A CONSTRUIR
- BOCAS DE LOBO EXISTENTES A CONSTRUIR
- BOCAS DE LOBO EXISTENTES A ELEVAR
- PLACAS A INSTALAR
- PLACAS DE IDENTIFICAÇÃO DE LOGRADOUROS PÚBLICOS A INSTALAR



SINALIZAÇÃO - 16 RUA ÂNGELO COLPANI
Escala: 1/500

APROVAÇÕES:



MUNICÍPIO DE CORONEL VIVIDA - PARANÁ

GESTÃO 2025 - 2028

Divisão de Estudos e Projetos

Praça Ângelo Mezzomo, s/nº

Coronel Vivida - Paraná

(46)3232-8300

Empreendimento:

RECAPEAMENTO ASFÁLTICO EM VIAS PÚBLICAS URBANAS DE CORONEL VIVIDA/PR.

RUA OLAVO BILAC

Prefeito Municipal

ANDERSON MANIQUE BARRETO

Responsável Técnico

DOUGLAS CRISTIAN STRAPAZZON

ENGENHEIRO CIVIL - CREA PR-209765/O-0

Conteúdo da prancha:

LOCALIZAÇÃO

CURVAS NÍVEL

QUADRO DMT

Área de Intervenção:

607,16m²

ART DE PROJETO:

1720251409744

Desenho:

Douglas Strapazzon

Data:

12/03/2025

Escala:

Indicada

Prancha:

03

DE 03